





Lac de Sagnat

7 Après avoir parcouru 1 km, laisser le chemin principal et suivre le sentier à droite qui entre dans la forêt. Poursuivre tout droit et passer la chicane. A la 2ème chicane, prendre de suite à droite le petit chemin bordé par un muret. Au bout, tourner à gauche et continuer jusqu'au chemin du Prix.

8 A la route, tourner à gauche puis, 250 m plus loin, encore à gauche pour retrouver le parking de l'étang de Sagnat.

 *A l'origine, Bessines s'appelaient La Besse, du latin Bettia et du gaulois Beta désignant un lieu planté de bouleaux. Saint Léger en est son patron (évêque d'Autun, ministre du fils du roi Dagobert). Depuis le 18 juin 1982, Martieralles-sur-Semme, commune associée, a fusionné avec la commune de Bessines-sur-Gartempe.*
(Source commune de Bessines-sur-Gartempe)

Sentier arboricole : une balade instructive dans un cadre enchanteur !
L'étang de Sagnat aurait été créé au Moyen-Âge par les moines de l'abbaye de Grandmont. Il est classé en Zone Naturelle d'Intérêt Écologique Faunistique et Floristique (ZNIEFF). Un plan d'eau de 24 hectares, au cœur de Bessines-sur-Gartempe. A découvrir 20 variétés d'arbres les plus fréquents en Limousin dans leur cadre naturel : aulne, bouleau, bourdaine, charme, châtaignier, chêne, épicéa, érable, frêne, genêt, hêtre, houx, merisier, noisetier, pin, saule marsault, sapin de Douglas, sureau, tilleul et tremble. 20 panneaux explicatifs permettant une identification aisée des éléments de toponymie, les patronymes locaux, des renseignements botaniques et 2 panneaux récapitulent les fleurs et les fruits de ces espèces, ainsi que les clefs de lecture de leur écorce.




Sentier arboricole

En chemin :

- L'étang de Sagnat (ZNIEFF), son circuit arboricole avec des panneaux d'interprétation et un livret disponible auprès de l'Office de Tourisme de Bessines-sur-Gartempe ;
- La forêt, le ruisseau le Barrot ;
- Les villages, le patrimoine bâti, les chemins creux bordés de murets de pierres sèches ;
- Les nombreux points de vue.

Ne pas jeter sur la voie publique



BESSINES-SUR-GARTEMPE

Circuit des Planches

1 h 55 - 7,5 km



Tous nos chemins mènent à vous
www.randonnee-hautevienne.com

Credit photos : office de tourisme des Monts du Limousin - Bessines-sur-Gartempe

HEBERGEMENT / RESTAURATION

Informations et brochures disponibles
à l'Office de Tourisme des Monts du Limousin
Ambazac : 05 55 56 70 70
Bessines-sur-Gartempe : 05 55 76 09 28
En savoir + sur la Haute-Vienne : www.tourisme-hautevienne.com

POUR RANDONNER FACILE

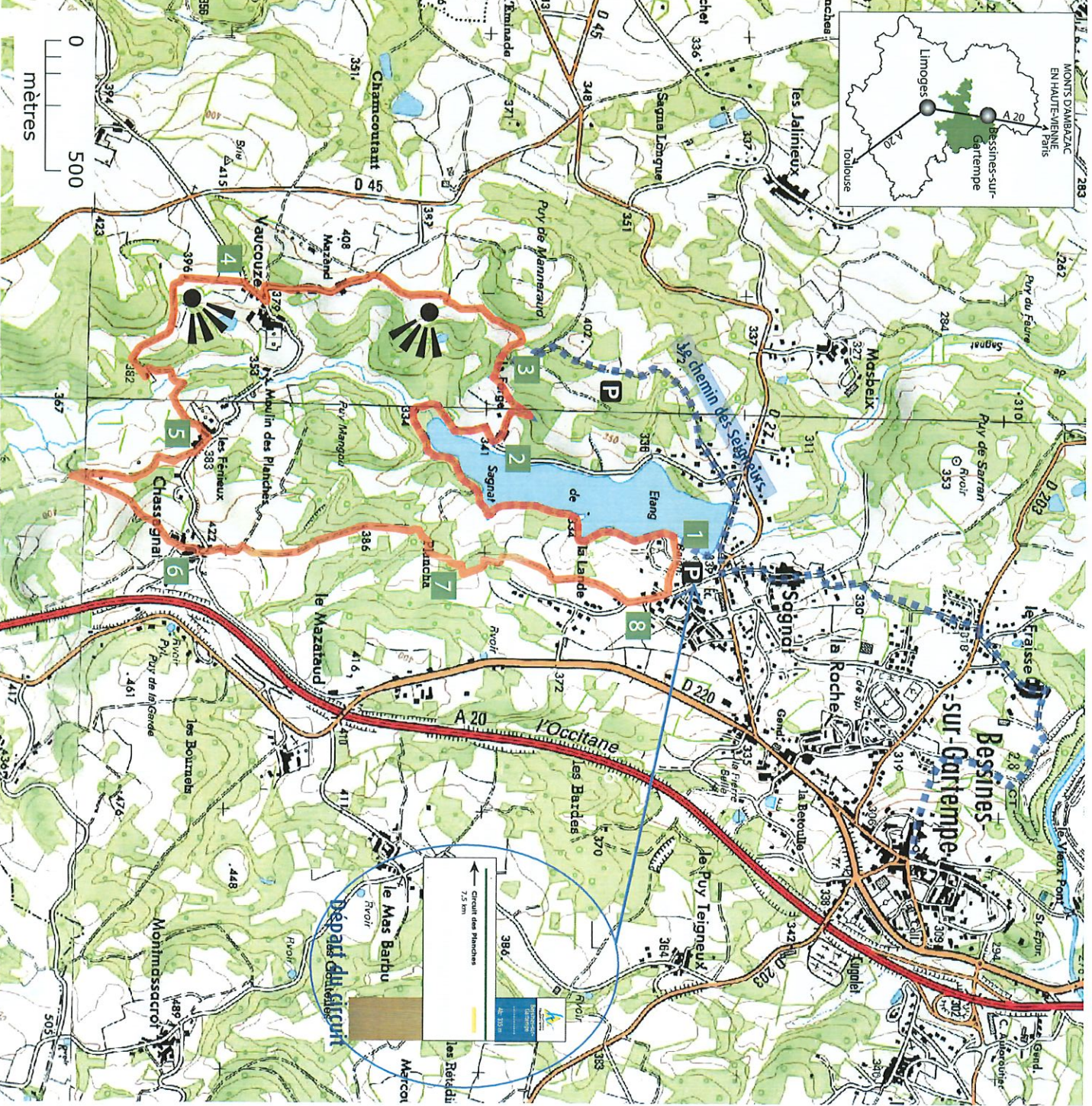
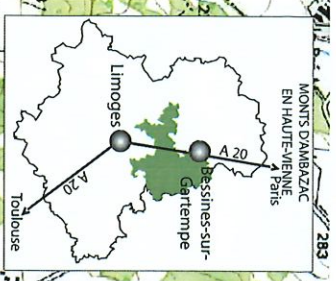
N'oubliez pas : un petit ravitaillement, de l'eau, des chaussures adaptées, un vêtement de pluie.
Pensez à emporter vos débris et à refermer les barrières derrière vous.
Ne partez jamais sans avoir indiqué le lieu de votre randonnée.
Respectez la faune et la flore. Ne faites pas de feu.
Évitez toutes dégradations des chemins et de leurs abords.
Ce chemin a été conçu prioritairement pour la pratique de la randonnée pédestre. Il est également ouvert aux autres usagers sous leur responsabilité (VTT, cavaliers, ...).
Météo : 08 99 71 02 87 - Secours : 18 ou 112
SMS d'urgence pour les sourds et les malentendants : 114

www.randonnee-hautevienne.com

Vous pouvez consulter et télécharger gratuitement l'itinéraire de votre choix à partir du site www.randonnee-hautevienne.com et déposer un avis concernant le circuit (problème ou suggestion) en cliquant sur le pavé "signaler un problème" ou en téléphonant au 05 55 79 04 04.



Cette fiche randonnée a été conçue et financée par le Département de la Haute-Vienne dans le cadre de sa politique en faveur de la randonnée.



Info pratique

Accès : à 30 min de Limoges. Prendre l'A20 en direction de Paris puis la sortie n°24. Au rond-point, suivre la RD220 puis prendre à droite la RD22 en direction de Sagnat, juste après la gendarmerie.

Départ : parking à côté du camping de Sagnat.

Durée	Longueur	Balstage	Niveau	Dénivelé cumulé
1 h 55	7,5 km	jaune	moyen	+140 m

Les pratiques possibles

Continueur itinéraire
 Mauvaise direction
 Changement de direction

Itinéraire

- Prendre le chemin qui rejoint la baignade et longer sur la gauche le bord de l'étang.
- A la route, prendre à gauche, traverser le village et remonter dans le bois. A la terre épiingle, suivre le chemin à gauche qui grimpe. 200 m plus loin, poursuivre à droite et arrivé à un carrefour en "T" tourner à gauche sur une large piste.
- Poursuivre sur ce chemin qui longe des prairies et prendre le temps d'admirer le point de vue. A la route, tourner à gauche et descendre dans le village de Vaucouze. Au croisement de routes, prendre à droite puis à 50 m, le chemin à gauche.
- Suivre le chemin, passer un petit ruisseau et remonter au village des Fenieux. Tourner à droite dans le village puis encore à droite 100 m plus loin dans le chemin. Remarquer un beau point de vue sur la campagne et l'étang de Sagnat.
- Parcourir 100 m, tourner à gauche suivre le chemin qui monte. Après 800 m prendre de nouveau à gauche un chemin en forte montée.
- A l'entrée du village de Chassagnat, à la fourche, continuer tout droit, passer devant une grange. A la route, tourner à gauche. A 50 m suivre le sentier en face qui longe une maison. Au croisement de chemins, prendre à droite (stabilisation à droite) et continuer tout droit.

