


4 Avant la 1ère maison, prendre à droite le chemin qui s'enfonce dans le bois. Longer des prairies.

5 Arrivé à un croisement de larges chemins, poursuivre tout droit sur le chemin ombragé et longer un très bel alignement de chênes centenaires sur la gauche jusqu'au village de Silord.

6 Traverser à droite le village puis prendre à droite le 1er petit chemin enherbé qui démarre entre d'anciennes maisons. Suivre ce chemin creux qui monte entre des murs de pierres sèches. A l'entrée du bois, continuer tout droit puis après le virage, prendre le chemin qui part à droite dans la forêt. Il est jalonné de quelques hêtres alignés et de vestiges de murs de parcelles anciennement cultivées. Traverser un petit ruisseau qui se jette dans le Ritord et poursuivre le chemin.

7 Au carrefour, prendre à droite puis suivre le chemin jusqu'à rejoindre la route goudronnée.

8 La suivre à droite, en direction du bourg. Au carrefour, reprendre la petite route à gauche, passer à nouveau devant l'église. Poursuivre jusqu'au cimetière, reprendre la route qui mène à l'école et descendre le petit chemin des écoliers afin de rejoindre la place André Dufraisse.

 *L'église de la Croix Glorieuse du XIème siècle a été remaniée à plusieurs reprises et construite en forme de croix latine. Elle a une ampleur inhabituelle pour une église rurale. A l'intérieur : gisant de femme, tombe à bâtière (à 2 pentes) du XIIIème siècle, très ancien baptistère, Christ en croix du XVIIIème siècle. A l'extérieur, côté nord : modillons (petits éléments de support) soutenant la corniche : singe, fleur, caricatures, « créature de Roswell », autel extérieur. Côté ouest : 2 grandes pierres gallo-romaines.*

A côté de l'église, observer un très ancien if âgé de 400 à 600 ans. Cette essence avait une valeur sacrée et symbolique (renouveau). Elle servait aussi à la fabrication d'arcs et de flèches et aujourd'hui, à la fabrication de médicaments.

La maison de la famille Berry, construite de 1516 à 1716, typique de l'habitat traditionnel rural limousin est caractérisée par un corps de logis, un pigeonnier (plus haut à l'origine) avec au sommet les pigeons puis au 1er, le poulailler et, au rez-de-chaussée, les oies et les cochons, une grange-étable avec au centre une aire de battage et de part et d'autre, les étables, dont une avec cornadis et enfin une boulangerie-fruitier. Le cornadis est un dispositif visant à limiter les mouvements des animaux quand ils mangent.



Croix à Silord

Eglise de Razès

Croix à l'église

En chemin :

- L'église de Razès du XIème siècle, la maison Berry (inscription Monument historique) ;
- Le village de Silord et son patrimoine architectural rural ;
- Les chemins creux, les traces de pratiques culturelles : murets, alignement boisés ;
- Les massifs boisés, les ruisseaux.

HEBERGEMENT / RESTAURATION

Informations et brochures disponibles à l'office de tourisme Monts du limousin
Ambazac au 05 55 56 70 70
Bessines-sur-Gartempe au 05 55 76 09 28
et sur le site www.tourisme-hautevienne.com

POUR RANDONNER FACILE

N'oubliez pas : un petit ravitaillement, de l'eau, des chaussures adaptées, un vêtement de pluie.

Pensez à emporter vos détritiques et à refermer les barrières derrière vous. Ne partez jamais sans avoir indiqué le lieu de votre randonnée.

Respectez la faune et la flore. Ne faites pas de feu.

Évitez toutes dégradations des chemins et de leurs abords.

Ce chemin a été conçu prioritairement pour la pratique de la randonnée pédestre. Il est également ouvert aux VTT et aux cavaliers sous leur responsabilité.

Météo : 08 99 71 02 87 - Secours : 18 ou 112

SMS d'urgence pour les sourds et les malentendants : 114

www.randonnee-hautevienne.com

Vous pouvez consulter et télécharger gratuitement l'itinéraire de votre choix à partir du site www.randonnee-hautevienne.com et déposer un avis concernant le circuit (problème ou suggestion) en cliquant sur le pavé "nous signaler un problème" ou en téléphonant au 05 55 79 04 04.



Cette fiche randonnée a été conçue et financée par le Département de la Haute-Vienne dans le cadre de sa politique en faveur de la randonnée.



Ne pas fêter sur la vote publique

RAZES
Circuit de Silord

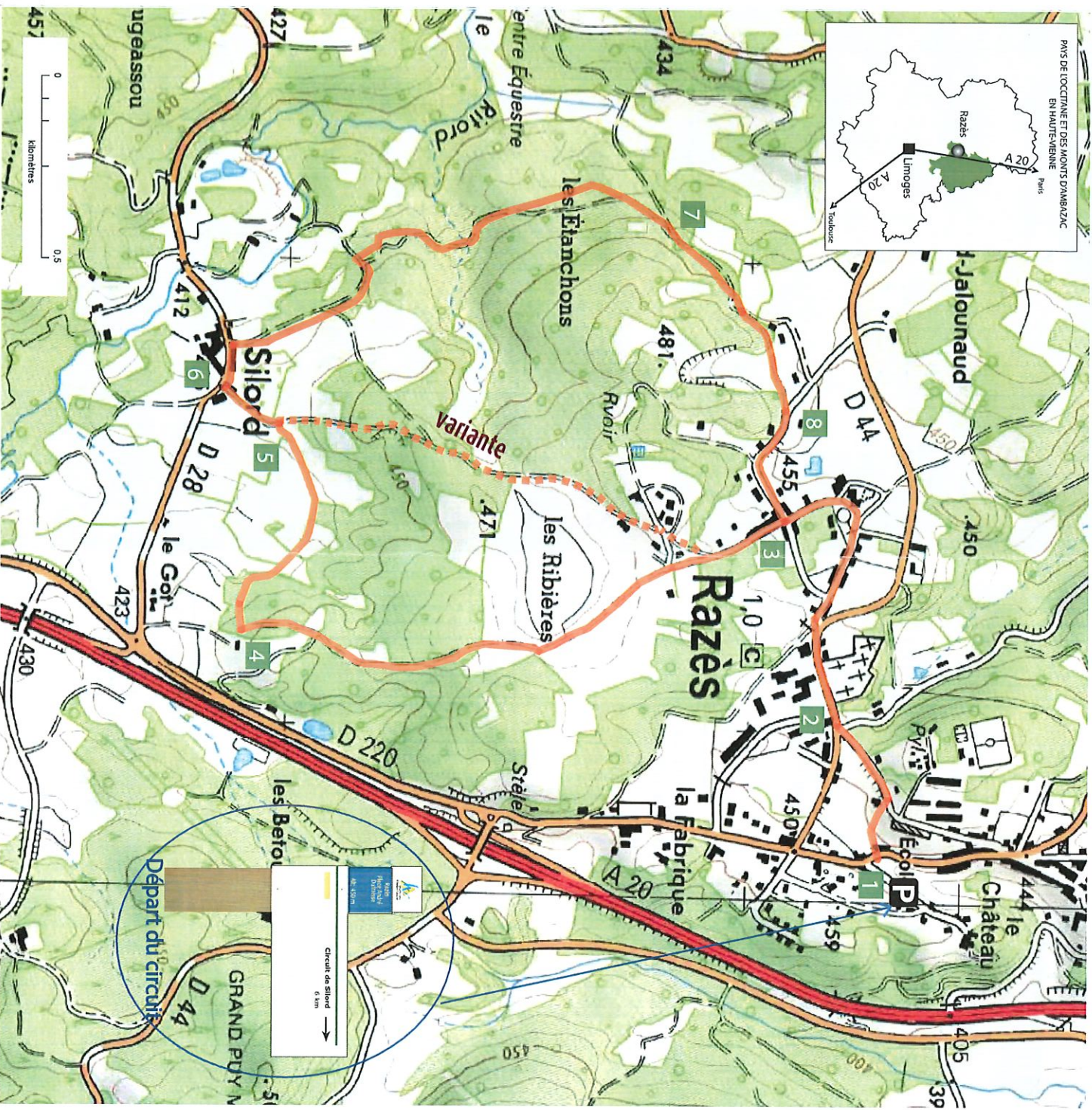
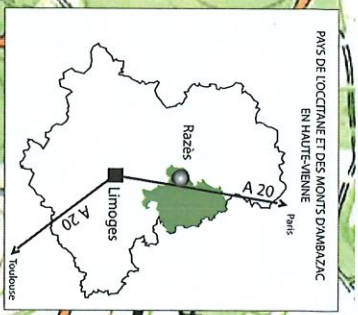
1 h 30 - 6 km

variante : 1 h 15 - 5,2 km



Tous nos chemins mènent à vous
www.randonnee-hautevienne.com

Credit photos : Maître de Razès



Info pratique

Accès : à 20 mn de Limoges. Prendre l'A20 direction Paris et prendre la sortie n°25. Descendre dans le bourg.
Départ : parking sur la place André Dufraisse.

Durée	Longueur	Balises	Niveau	Dénivelé cumulé
1 h 30	6 km	jaune	facile	140 m

Les pratiques accessibles


Mauvaise direction
 Changement de direction

Itinéraire

1 Depuis la place André Dufraisse, traverser la route en empruntant le passage piéton et prendre le chemin des écoliers. En haut du chemin, prendre la route à gauche puis suivre à droite la RD44 et longer le cimetière.

2 Après le cimetière, prendre la route qui part à gauche jusqu'à l'église, la contourner et suivre la rue qui part derrière et se prolonge entre des petits murs de pierres sèches. Au carrefour, traverser et prendre en face la ruelle de la «Font du chien» qui monte. Au carrefour, monter la rue de la Font du Chien.

A gauche, le porc puis la Maison Berry, demeure du XVIIIe siècle, inscrite au titre des Monuments historiques. Ici, la photo du pigeonnier.



3 La suivre jusqu'en haut de la côte. Au croisement, continuer tout droit sur le large chemin.

variante : avant d'arriver en haut de la rue, suivre à droite le chemin. Au croisement, traverser la route goudronnée et s'engager dans le chemin creux enherbé en face. Continuer sur le chemin qui traverse prés et forêt. En bas de la côte, à l'intersection, prendre à droite et arriver au point 5 du descriptif.